

AUFGRUND DES § 10 DES BAUGESETZBUCHES (BauGB) IN DER FASSUNG DER BEKANNTMACHUNG VOM 8. DEZEMBER 1986 (BGBl. I S. 2253), ZULETZT GEÄNDERT DURCH GESETZ VOM 22. APRIL 1993 (BGBl. I S. 466), SOWIE AUFGRUND DES § 9 ABS. 4 BAUGB IN VERBINDUNG MIT § 82 DER LANDESBAUORDNUNG (LBO) IN DER FASSUNG DER BEKANNTMACHUNG VOM 24. FEBRUAR 1983 (GVBl. Schl.-Holst. S. 86) WIRD NACH BESCHLUSS-FASSUNG DURCH DAS STADTVERORDNETEN-KOLLEGIUM VOM 07.07.1994 ~~UND 17.08.1995 FOLGENDE~~

SATZUNG DER STADT ELSHORN ÜBER DEN BEBAUUNGSPLAN NR. 115

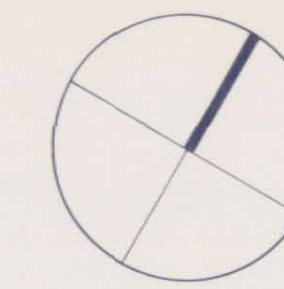
FÜR DAS GEBIET SÜDLICH DER STRASSENANDBEAUUNG AN DER KÖLLNER CHAUSSEE, ÖSTLICH DER STRASSE LANGELOHE, NÖRDLICH DER HAMBURGER STRASSE SOWIE WESTLICH DES SCHWERPUNKTKRANKENHAUSES ELSHORN

BESTEHEND AUS DER PLANZEICHNUNG (TEIL A) UND DEM TEXT (TEIL B), ERLASSEN:

PLANZEICHNUNG TEIL A

ES GILT DIE BAUNUTZUNGSVERORDNUNG (BauNVO) VOM 22. APRIL 1993 (BGBl. I S. 466)

M 1 : 1000

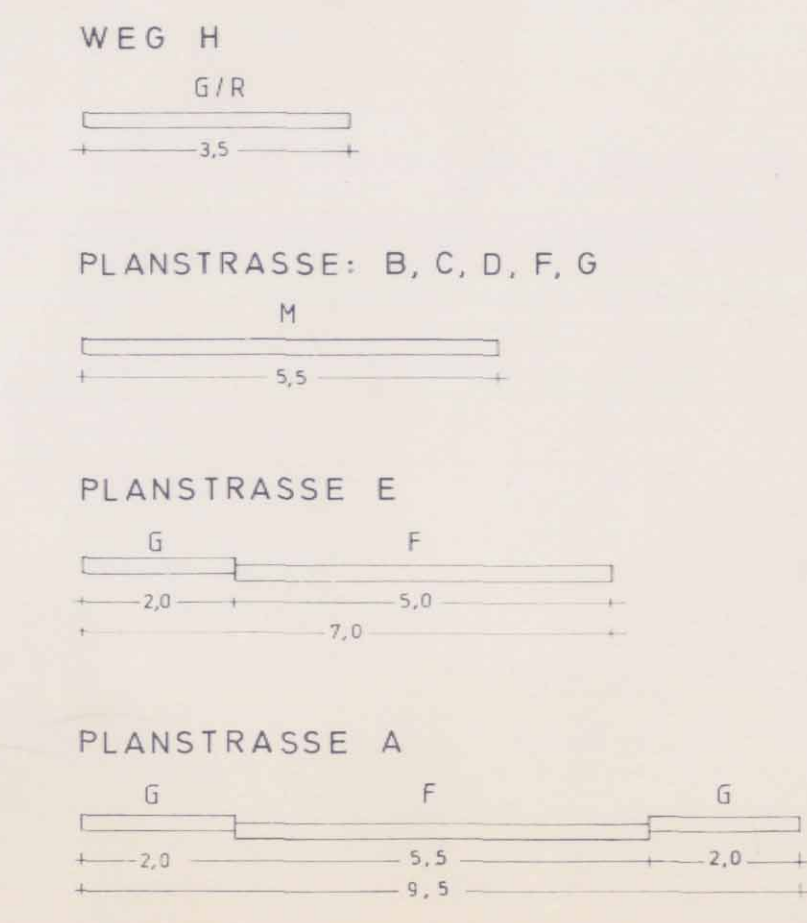


Ämtliche Planunterlagen für einen Bebauungsplan
Gemarkung: Elmshorn
Komm.-Bezirk: Elmshorn
Flur: Urkataster Maßstab: 1:1000
Katasteramt Pinneberg
Pinneberg, 01.11.1993

ART DER BAULICHEN NUTZUNG
RECHNUNGSWEISE ZAHLEN DER GRUNDSTÜCKEN
GRUNDSTÜCKENZAHL
GESCHOSSENLÄNGENZAHL
BAUWEISE
FRISTWEISE
ZAHLEN DER GESCHOSSE

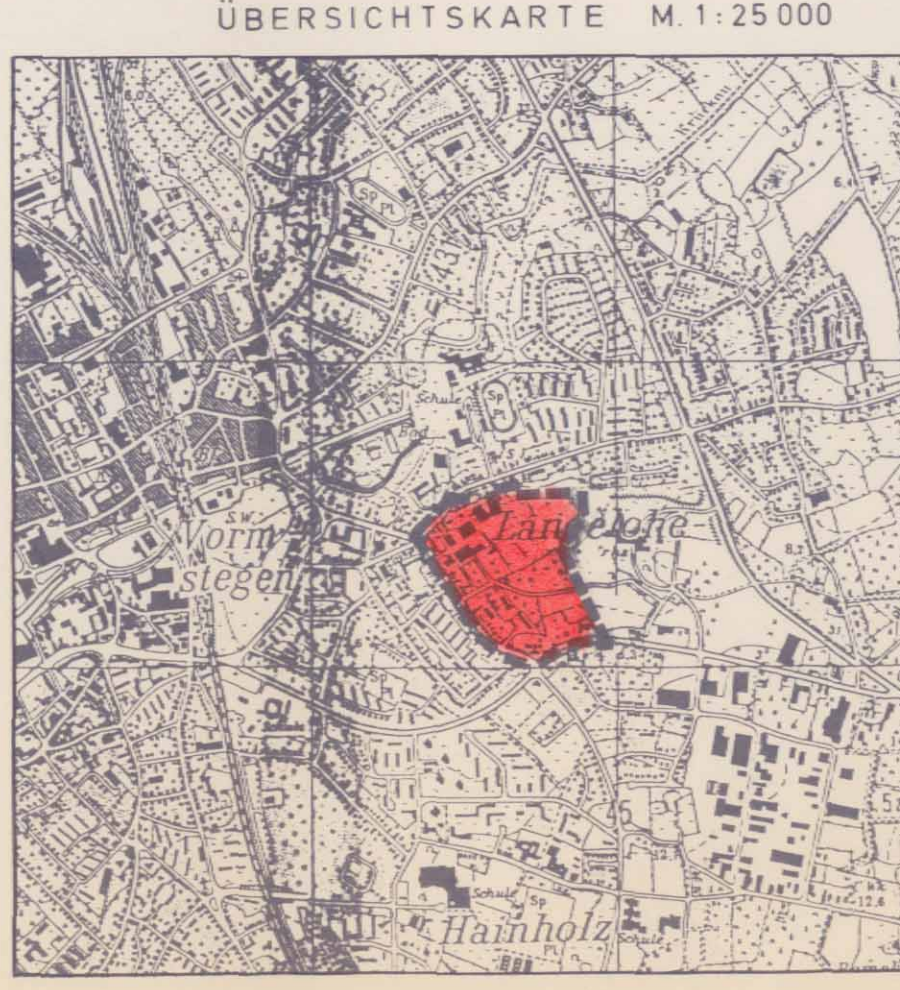


STRASSENQUERSCHNITTE M 1:100



F FAHRBAHN
G GEHWEG
M MISCHFLÄCHE
R RADWEG

Table with 3 columns: PLANZEICHEN, ERLÄUTERUNGEN, RECHTSGRUNDLAGE. It lists various symbols used in the plan and their corresponding legal references.



Vertical column of administrative notes, signatures, and official stamps from the City of Elmshorn and the State of Schleswig-Holstein, detailing the approval process of the plan.